









Масштаб 1:1 000

Условные обозначения:

-  - Характерная точка границы земельного участка, сведения о которой отсутствуют в ЕГРН, местоположение которой определено при кадастровых работах (новая характерная точка)
-  - Часть границы, местоположение которой определено при выполнении кадастровых работ
-  - образуемый земельный участок
-  - Часть границы, сведения ЕГРН о которой позволяют однозначно определить ее местоположение на местности
-  - Номер кадастрового квартала
-  - Обозначение территориальной зоны
-  - Зона с особыми условиями использования территории
-  - Граница кадастрового квартала

Утверждена

Постановлением «О предварительном согласовании предоставления в аренду земельного участка и об утверждении схемы его расположения на кадастровом плане территории» МО Администрация "Холм-Жирковский муниципальный округ" Смоленской области

(наименование документа об утверждении, включая наименования органов государственной власти или органов местного самоуправления, принявших решение об утверждении схемы или подписавших соглашение о перераспределении земельных участков)

от _____ № _____

Схема расположения земельного участка или земельных участков на кадастровом плане территории

Система координат: МСК-67 зона 1

Условный номер земельного участка _____ :ЗУ1
(указывается в случае, если предусматривается образование двух и более земельных участков)

Площадь земельного участка _____ 1 325 _____ м²
(указывается проектная площадь образуемого земельного участка, вычисленная с использованием федеральной государственной географической информационной системы, обеспечивающей функционирование национальной системы пространственных данных, которой является федеральная государственная географическая информационная система "Единая цифровая платформа "Национальная система пространственных данных" (далее - информационная система), или иных технологических и программных средств с округлением до 1 квадратного метра. Указанное значение площади земельного участка может быть уточнено при проведении кадастровых работ не более чем на десять процентов)

Обозначение характерных точек границ	Координаты		Обозначение характерных точек границ	Координаты	
	(указываются в случае подготовки схемы расположения земельного участка с использованием информационной системы или иных технологических и программных средств. Значения координат, полученные с использованием указанных технологических и программных средств, указываются с округлением до 0,01 метра)			(указываются в случае подготовки схемы расположения земельного участка с использованием информационной системы или иных технологических и программных средств. Значения координат, полученные с использованием указанных технологических и программных средств, указываются с округлением до 0,01 метра)	
	Х	У		Х	У
н1	535 552,93	1 301 869,51	н4	535 522,55	1 301 860,05
н2	535 542,73	1 301 906,89	н1	535 552,93	1 301 869,51
н3	535 509,03	1 301 898,95			

Масштаб 1: _____ 1000